



















Legende

-  Gewinnungsanlagen
- Trinkwasserschutzzonen**
-  TWSZ II
- Kläranlage**
-  Kläranlage vorhanden - Ausbau
-  Kläranlage vorhanden, wegfallend
- Bauwerke**
-  Pumpwerk geplant
- Abwasserleitungen**
-  Schmutzwasser, geplant
-  Mischwasser, vorhanden
-  Mischwasser, geplant
- Gewässer**
-  Fließgewässer
-  Stehendes Gewässer
- angestrebte Abwasserentsorgung**
-  Flächen die bereits angeschlossen sind
-  vollbiologische Kleinkläranlage, dauerhaft dezentral
-  bestehende abflusslose Grube in Gärten u.ä.
-  bestehende vollbiologische Kleinkläranlage in Gärten u.ä.
-  Gärten, Kleingartenanlagen, Campingplätze u. ä.
-  Grenze Verband
-  Gemeindegrenze
-  Ortsteilgrenze

Zweckverband Wasserversorgung und
Abwasserbeseitigung für Städte und Gemeinden des
Landkreises Saalfeld-Rudolstadt
Remschützer Straße 50
07318 Saalfeld



Abwasserbeseitigungskonzept

geodätisches Datum: ETRS 89	Maßstab: 1:5.000	Übersichtsplan
Bl.Nr. 1	Aufgestellt: Mai 2021	Ort: Wickersdorf